

REGIONE PIEMONTE
PROVINCIA DI CUNEO

COMUNE DI OSTANA

PIANO REGOLATORE GENERALE

(APPROVATO CON D.G.R. N. 41-26197 DEL 21/06/1983)

VARIANTE 2018 - AMBORNETTI

(art. 15, L.R. 56/77 e s. m. ed i.)

Tav. 1

CARTA GEOMORFOLOGICA E DEI DISSESTI (Vigente)

scala 1:10.000
Aprile 2018

PROPOSTA TECNICA DEL PROGETTO PRELIMINARE ADOTTATA CON D.C. NR. DEL

Sindaco:

Segretario Comunale:

Responsabile del Procedimento:

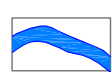




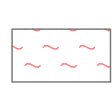

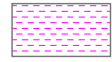






PROGETTO

Geologo
dott. Orlando COSTAGLI

Direttore tecnico
Arch. Alberto BOCCACCI

Progettista
Arch. Fabio GALLO

LEGENDA

	Ee	Canali principali di deflusso del F. Po, dei rii e del reticolo idrografico secondario, visualizzati sul rilievo aerofotogrammetrico (CTR 1991).
	Ee	Acque con sedime demaniale individuate sulla base catastale georeferenziata..
	Ee	Reticolo idrografico minore, testate idrografiche dei principali rii e linee di drenaggio.
	Cn	Conoidi di deiezione stabilizzati.
	Ve	Zone di rischio al contorno del percorso di fenomeni valanghivi segnalati come abituali.
	Fa	Evidenze di fenomeni di "soil creep" (scivolamento gravitativo lento) in presenza di acque superficiali (parte del versante sinistro dell'alto bacino del Rio Tossiet).
	Fa	Detrito di falda non stabilizzato.
	Fa	Valloni e fianchi vallivi soggetti ad instabilità.
		Substrato roccioso prevalentemente affiorante e/o subaffiorante (gneiss granitoidi del Massiccio Cristallino Dora Maira, gneiss minuti, micascisti, micascisti anfibolitici e rari paraderivati attribuibili alle coperture carbonatiche del Dora Maira).
		Depositi glaciali e fluvioglaciali.
		Settori di versante ad attività medio-alta, fittamente boscati. Caratterizzano il substrato roccioso subaffiorante con coltri detritiche e depositi glaciali e fluvioglaciali di norma a grossi blocchi.
		Orli di scarpata legata all'erosione di fondo del reticolo idrografico impostato su coperture detritiche-moreniche.
		Evidenze di morfologie depresse sui versanti (ruscellamenti incanalati non più riattivabili).
		Limite comunale (perimetrazione aggiornata su base catastale).

