

**COMUNE DI OSTANA**  
**PIANO REGOLATORE GENERALE**

(APPROVATO CON D.G.R. N. 41-26197 DEL 21/06/1983)

**VARIANTE PARZIALE N. 4**

(ai sensi del 5° comma art. 17, L.R. 56/77 e succ. mod. ed int.)

Tav. 0.1 -Previsioni di P.R.G.  
LEGENDA TAVOLE IN SCALA 1:1.000

PROGETTO PRELIMINARE ADOTTATO CON	D.C. NR.	27	DEL	15/11/2018
PRONUNCIA DELLA PROVINCIA	D.D. NR		DEL	
PROGETTO DEFINITIVO APPROVATO CON	D.C. NR.		DEL	

**Sindaco:**

**Segretario Comunale:**

**Responsabile del Procedimento:**

**PROGETTO**

**Direttore tecnico**  
Arch. Alberto BOCCACCI

**Progettista**  
Arch. Fabio GALLO

**RR** Aree di restauro e risanamento conservativo a prevalente destinazione residenziale

**NI** Aree residenziali di nuovo impianto












**AR** Aree destinate ad attrezzature ricettive

**ASP** Aree destinate ad attività agro-silvo-pastorali



**ES** Aree agricole speciali

es. prev.  
**es. prev.** Aree destinate ad impianti ed attrezzature di servizio pubblico (S.P.)


b interesse comune

-  municipio
-  chiesa, canonica, cappella
-  ambulatorio medico
-  centro logistico per sport invernali minori
-  forno comunale
-  lavatoio
-  servizi igienici pubblici
-  cimitero
-  attrezzature polifunzionali
-  centro multimediale
-  area ecologica



c verde/gioco/sport

-  verde pubblico attrezzato e non
-  impianti sportivi

d parcheggio

-  parcheggio


**G** Aree per impianti speciali


-  G1 fossa imhoff
-  G3 vasca acquedotto


 Sede stradale esistente

 Ampliamenti, rettifiche o nuove strade

 Fasce di rispetto dalla viabilità

 Limite di rispetto cimiteriale

 Fasce di rispetto da opere di presa acquedotti

 Corso del fiume Po desunto da C.T.R.

 Corso d'acqua

 Fasce di rispetto da corsi d'acqua

 Pilone

 Fabbricato o porzione di fabbricato soggetto a demolizione

\* Area o edificio soggetto a norma specifica

 Sedime o area oggetto di esproprio

Aree del Sistema regionale delle aree protette della fascia fluviale del Po (Parco del Po)

**N1** zone di interesse naturalistico di primario interesse

**FPF** fascia di pertinenza fluviale

**ZS** zone di salvaguardia